

Звіт за результатами обстеження виборчих дільниць щодо їх доступності для осіб з інвалідністю та інших маломобільних груп населення

(Київ, Львів, Краматорськ, Черкаси)

Грудень 2019 року



**Звіт за результатами обстеження
виборчих дільниць щодо їх
доступності для осіб з інвалідністю та
інших маломобільних груп населення**
(Київ, Львів, Краматорськ, Черкаси)



Національна Асамблея
людей з інвалідністю України
www.naiu.org.ua

Цей звіт розроблений Національною Асамблеєю людей з інвалідністю України за підтримки Міжнародної фундації виборчих систем (IFES) та Агентства США з міжнародного розвитку (USAID). Будь-які думки, викладені в цьому матеріалі, належать авторам і не обов'язково відображають погляди IFES, USAID та Уряду США.



Звіт за результатами обстеження виборчих дільниць щодо їх доступності для осіб з інвалідністю та інших маломобільних груп населення

Усі права захищені. © Міжнародна фундація виборчих систем в Україні, 2019

Заява про дозвіл: жодна частина цієї публікації не може бути відтворена в будь-якій формі або будь-якими засобами, електронними чи механічними, включаючи фотокопіювання, запис або будь-який інший спосіб зберігання й пошуку інформації, без письмового дозволу Міжнародної фундації виборчих систем в Україні.

Запити на отримання дозволу повинні містити таку інформацію:

- Опис матеріалу, дозвіл на копіювання якого бажають отримати.
- З якою метою буде використано копійований матеріал і в який спосіб.
- Ваше ім'я, посада, назва компанії чи організації, номер телефону, номер факсу, адреса електронної пошти та поштова адреса.

Будь ласка, надсилайте всі запити на отримання дозволу до:

International Foundation for Electoral Systems

2011 Crystal Drive, 10th Floor

Arlington, VA 22202

Email: editor@ifes.org

Fax: 202.350.67

Джерело фотографії на обкладинці: Антон Серов

Зміст

Вступ.....	3
I. Організація обстеження фізичної доступності виборчих дільниць.....	5
1.1. Порядок обстеження об'єктів, на яких розміщено виборчі дільниці, на предмет їх доступності для осіб з інвалідністю та інших маломобільних груп населення.	5
1.2. Характеристика обстежених виборчих дільниць.....	7
II. Результати оцінювання фізичної доступності виборчих дільниць.....	13
III. Результати аналізу технічних характеристик об'єктів, на яких розміщені виборчі дільниці.....	17
3.1. Узагальнені дані щодо розподілу технічних характеристик об'єктів, на яких розміщено виборчі дільниці.....	17
3.2. Аналіз архітектурних характеристик об'єктів, що є причинами недоступності виборчих дільниць.....	18
3.3. Аналіз архітектурних характеристик об'єктів, що визначають часткову доступність виборчих дільниць.....	21
Висновки.....	23
Інформаційні джерела.....	26

Вступ

(оцінка стану об'єкта дослідження, взаємозв'язок із іншими дослідженнями, короткий зміст проведеного обстеження з описом найважливіших моментів (мети, методів, результатів, висновків, масштабів) дослідження)

За даними попередніх досліджень ситуації щодо забезпечення доступу осіб з інвалідністю до виборчих та політичних процесів в Україні¹ люди з інвалідністю для повноцінного здійснення свого права виборця найчастіше (30,6 %) відчують потребу в забезпеченні архітектурної доступності виборчої дільниці згідно з державними будівельними нормами.

Проведений у 2016 році аудит виборчих дільниць Полтавської області щодо доступності для осіб з інвалідністю та інших маломобільних груп населення² виявив невтішну ситуацію: більшість об'єктів, на яких розміщено виборчі дільниці є недоступними, а належний доступ за всіма складовими (прилегла територія, будівля, приміщення) забезпечено лише на трьох (0,24 % від загальної кількості) з 1269 дільниць.

За результатами проведеної роботи було напрацьовано відповідні рекомендації та стратегії, а також сформовано методичку планування і проведення оцінювання доступності виборчих дільниць для осіб з інвалідністю та інших маломобільних груп населення (МГН)³.

Оскільки ж більшість виборчих дільниць розміщено в закладах громадського користування (навчальні, охорони здоров'я, культури, соціального обслуговування, пенітенціарні тощо), то обстеження прилеглих територій, будівель і приміщень на предмет виявлення фізичних бар'єрів доступу,

¹ Оцінка ситуації щодо забезпечення доступу осіб з інвалідністю до виборчих та політичних процесів в Україні. – К.: Копірайт, 2015. – 88 с., с. 54-55.

² Звіт за результатами аудиту виборчих дільниць Полтавської області щодо їх доступності для осіб з інвалідністю та інших маломобільних груп населення. – К., 2016. – 72 с., с. 32-33.

³ Методика проведення аудиту доступності об'єктів, на яких розташовані виборчі дільниці. – К.: Копірайт, 2016. – 54 с.

Звіт за результатами обстеження виборчих дільниць

відпрацювання рекомендацій по створенню безбар'єрного середовища для людей з інвалідністю та інших МГН, слугуватиме не тільки покращенню доступу осіб з інвалідністю до виборчих та політичних процесів в Україні, але й дозволить їм повною мірою користуватися правами людини й основними свободами у повсякденному житті.

Саме тому, у 2019 році в рамках проєкту Міжнародної фундації виборчих систем (IFES) за ініціативи ГС ВГО «Національна Асамблея людей з інвалідністю України» проведено обстеження деяких виборчих дільниць міст: Києва, Краматорська, Львова та Черкас на предмет їх доступності для осіб з інвалідністю та інших маломобільних груп населення.

Метою даного обстеження стало визначення стану фізичної доступності виборчих дільниць для осіб з інвалідністю та інших МГН, включаючи стан благоустрою прилеглої території, архітектурну доступність будівель і приміщень та розробка пропозицій щодо покращення доступності виборчих дільниць для цих категорій громадян.

Основні методи, що використовувались:

- аналіз нормативно-правових актів, які визначають вимоги до транспортної інфраструктури та архітектурного середовища, результатів раніше проведених досліджень доступу осіб з інвалідністю та МГН до виборчих та політичних процесів;
- експертне оцінювання прилеглих територій, будівель і приміщень виборчої дільниці з використанням анкети оцінювання доступності (Див. додаток 1);
- статистичні методи аналізу результатів обстеження виборчих дільниць з використанням програмного продукту SPSSStatistics 17 Multilingual;
- фокус-групи, індивідуальні бесіди з учасниками проєкту для уточнення проблемних питань, збору пропозицій та підтвердження (спростування) гіпотез (причин існування проблем доступності).

Даний звіт підготовлено на підставі аналізу результатів обстеження 186 (11,4 % від загальної кількості – 1629) виборчих дільниць, що розміщені на 120 об'єктах в містах: Київ, Краматорськ, Львів та Черкаси (Див. додаток 2).

I. Організація обстеження фізичної доступності виборчих дільниць

(опис процедури дослідження, інформація щодо учасників дослідження та кількості; технічної характеристики виборчих дільниць, власників та балансоутримувачів об'єктів та територій, на яких вони розміщені)

1.1. Порядок обстеження об'єктів, на яких розміщено виборчі дільниці, на предмет їх доступності для осіб з інвалідністю та інших маломобільних груп населення.

Виборча дільниця – місце, де здійснюється голосування на виборах. Окрім голосування, на виборчій дільниці можуть здійснюватися інші дії, пов'язані з виборчим процесом. Виборча дільниця може розглядатись як територія, на якій проживають виборці, приписані (внесені) до списку виборців цієї виборчої дільниці⁴. Для забезпечення функціонування виборчої дільниці виділяється частина будівлі, приміщення, що мають свого власника, балансоутримувача та розташовані на території в межах проживання виборців цієї виборчої дільниці.

Обстеження виборчих дільниць, які розміщено на об'єктах в містах: Київ, Краматорськ, Львів та Черкаси, здійснено шляхом замірів технічних характеристик об'єктів, на яких розміщено виборчі дільниці та їх порівнянням згідно з параметрами Державних будівельних норм.

Об'єкти визначалися координаторами проєкту на місцях. Шляхами отримання доступу до об'єктів були:

- особисті звернення до керівників, у підпорядкуванні яких перебувають об'єкти;
- офіційні звернення до місцевих державних адміністрацій.

У ході обстеження об'єктів фіксувалися:

⁴ Законодавство України про місцеве самоврядування. Зб. законодавчих актів. — К., 2001; Філософія політики: Короткий енциклопедичний словник / Авт. — упоряд.: Андрущенко В. П. та ін. — К., 2002; Юридична енциклопедія: В 6 т. / Редкол.: Ю. С. Шемшученко (відп. ред.) та ін. — К., 1998. — Т. 3.

Звіт за результатами обстеження виборчих дільниць

- недоліки обладнання територій прилеглих до будівель, на яких розміщено виборчу дільницю;
- архітектурні недоліки самих будівель;
- архітектурні недоліки приміщень.

З метою виявлення недоліків облаштування територій прилеглих до будівель виборчої дільниці, проведено експертне обстеження зони паркування та фізичних перешкод на шляху руху по прилеглий території. На предмет наявності та відповідності встановленим нормам обстежувалися наступні елементи прилеглих територій:

- місця паркування автомобілів;
- тротуари, пішохідні доріжки та переїзди з тротуарів на проїзну частину;
- входи на огорожену територію;
- виступаючі конструкції та природні перепони на шляхах руху до будівлі виборчої дільниці.

Для виявлення архітектурних недоліків будівель проведено експертне обстеження входів у будівлі, шляхів руху до приміщень, санітарно-гігієнічних приміщень виборчої дільниці. На предмет наявності та відповідності встановленим нормам обстежувалися наступні елементи будівель:

- сходи та пандуси при вході у будівлю;
- вхід у будівлю (двері, пороги, предмети-перепони);
- сходи, пандуси, ліфти, підйомні платформи та інші засоби переміщення сходами осіб в кріслах колісних на шляхах руху до приміщень виборчої дільниці;
- горизонтальні та вертикальні конструкції на шляхах руху до приміщень;
- санітарно-гігієнічні приміщення.

Для виявлення архітектурних недоліків приміщень виборчої дільниці проведено експертне обстеження входів у приміщення, відповідність горизонтальних та вертикальних конструкцій, освітлення.

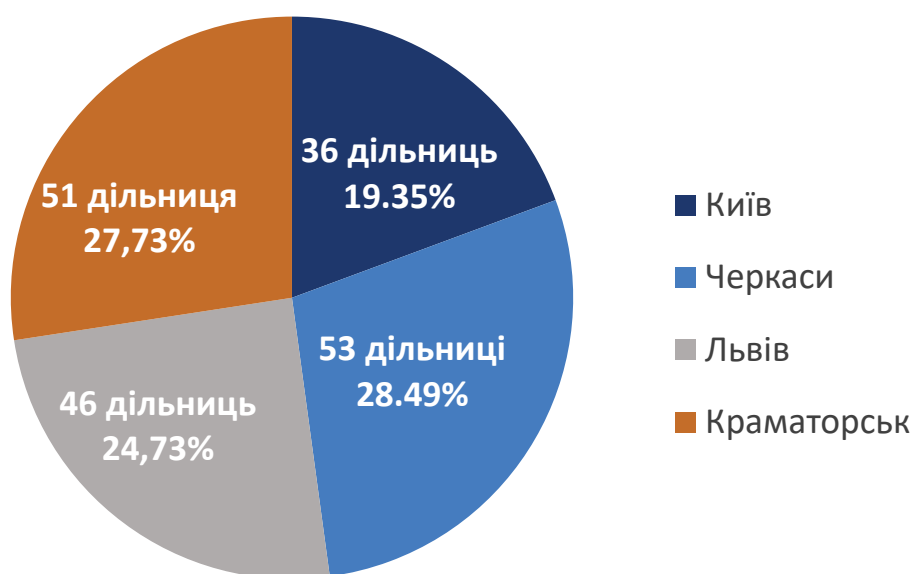
1.2. Характеристика обстежених виборчих дільниць

Шляхом замірів технічних характеристик об'єктів (прилеглих територій, будівель, приміщень), на яких розміщено виборчі дільниці та їх порівнянням згідно з параметрами ДБН обстежено 120 об'єктів, на яких розміщено 186 виборчих дільниць (мал.1).

З них:

- у м. Київ на 30 об'єктах розміщено 36 виборчих дільниць,
- у м. Краматорськ на 30 об'єктах розміщено 51 виборчу дільницю,
- у м. Львів: на 30 об'єктах - 46 виборчих дільниць,

Кількість обстежених виборчих дільниць у містах



- у м. Черкаси: на 30 об'єктах - 53 виборчі дільниці.

Мал. 1 Показники розподілу кількості обстежених виборчих дільниць у містах

За чисельністю виборців дільниці поділяються на малі, середні та великі. У статті 19 Закону України «Про вибори народних депутатів України» зазначається, що до певної дільниці може бути приписано (внесені до

реєстру) від двадцяти до двох тисяч п'ятисот виборців. Виборчі дільниці утворюються за чисельністю від двадцяти до двох тисяч п'ятисот виборців.

Відповідно до чисельності виборців виборчі дільниці поділяються на:

- 1) малі - з чисельністю виборців до 500 осіб;
- 2) середні - від 500 до 1500 осіб;
- 3) великі - понад 1500 виборців.

У таблиці 1 представлено деякі відомості про генеральну сукупність виборчих дільниць розміщених у містах: Київ, Краматорськ, Львів та Черкаси.

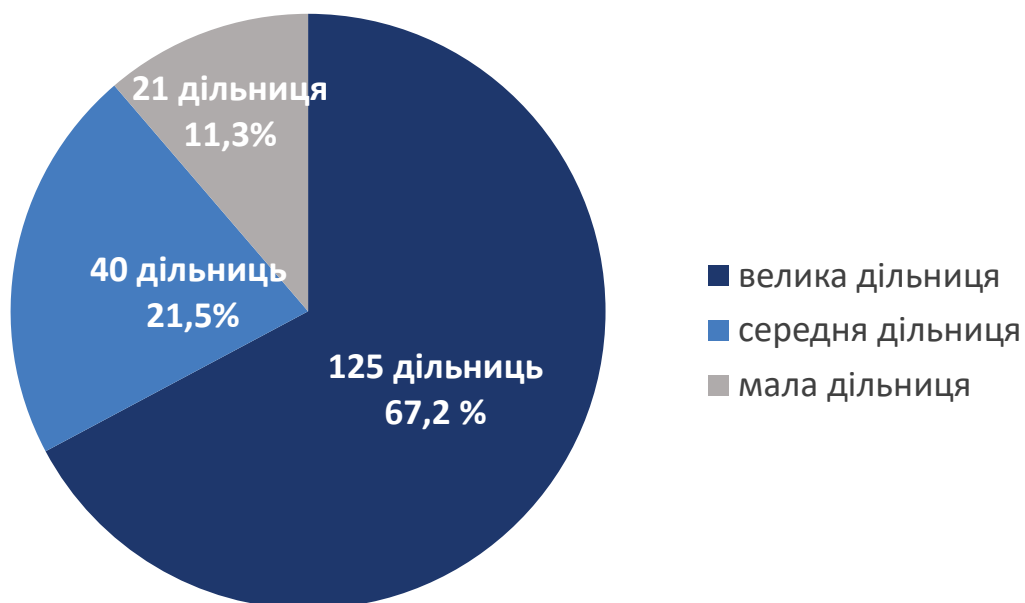
Таблиця 1. Відомості про розподіл генеральної сукупності виборчих дільниць у містах за кількістю та розміром⁵

Назва міста	Виборчих дільниць у місті							
	всього		малих		середніх		великих	
	к-сть	%	к-сть	%	к-сть	%	к-сть	%
Київ	1104	100,0	54	4,9	104	9,4	946	85,7
Краматорськ	90	100,0	7	7,8	22	24,4	61	67,8
Львів	308	100,0	11	3,6	44	14,3	253	82,1
Черкаси	127	100,0	10	7,9	23	18,1	94	74,0
Всього	1629	100,0	82	5,0	193	11,8	1354	83,1

Аналіз розподілу усіх обстежених виборчих дільниць за кількістю приписаних виборців, який представлено на малюнку 2, вказує на те, що більшість (67,2%) обстежених виборчих дільниць мають великий розмір. Малі та середні дільниці складають лише третину (32,8%) обстежених дільниць – 11,3% та 21,5% відповідно. Проте, такий розподіл на 6-16% відрізняється від реального (сумарного) розподілу дільниць у містах, де проводилося обстеження (табл. 1).

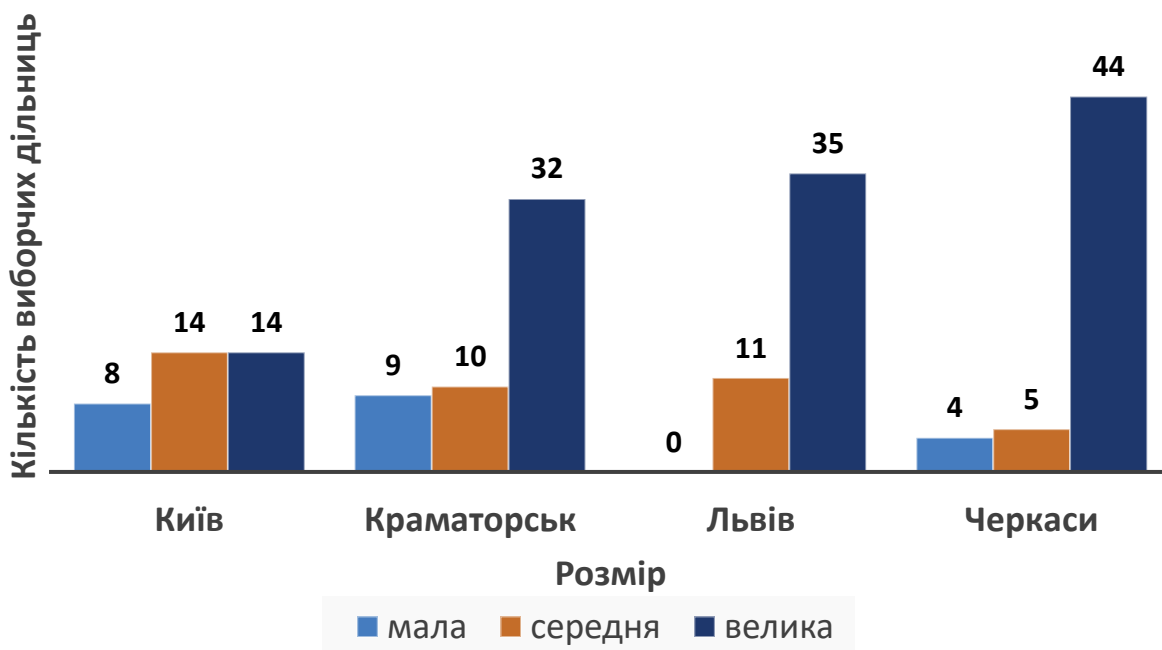
⁵ Державний реєстр виборців: офіційний веб-сайт www.drvgov.ua/ords/portal!/cm_core.cm_index?option=ext_dvk&pid100=14&prejim=2

Розподіл виборчих дільниць за розміром



Мал. 2 Показники розподілу виборчих дільниць за розміром

На малюнку 3 представлено порівняльний аналіз розподілу обстежених виборчих дільниць за розміром у містах: Київ, Краматорськ, Львів та Черкаси.



Мал. 3 Показники розподілу виборчих дільниць за розміром у містах

Представлений на малюнку 3 порівняльний аналіз розподілу виборчих дільниць, які обстежено в різних містах, вказує на не репрезентативність вибірки виборчих дільниць за ознакою «кількість приписаних виборців», оскільки величина виборчих дільниць, які обстежувалися у різних містах не збалансована з реальним розподілом дільниць у місті.

Наприклад:

- у м. Львів дільниці представлені виключно великими (76,1% обстежених дільниць) та середніми (23,9%), тоді як реальний розподіл виборчих дільниць у Львові має вигляд (табл. 2): 3,6% – малих, 14,3% – середніх, 82,1% – великих дільниць;
- у м. Київ (38,9% обстежених дільниць) та Краматорськ (62,7%) занижена частка великих дільниць, які підлягали обстеженню;
- у м. Черкаси завищено відсоток (83%) великих та занижений відсоток середніх (9,4%) обстежених виборчих дільниць, що не відповідає розподілу генеральної сукупності (74% та 18,1% відповідно).

Таблиця 2. Порівняльний аналіз розподілу генеральної сукупності та обстежених виборчих дільниць за кількістю та розміром

Назва міста	Виборчих дільниць у місті							
	Всього		Малих, %		Середніх, %		Великих, %	
	Генеральна (к-ть)	Вибірка (%)	генеральна	вибірка	генеральна	вибірка	генеральна	вибірка
Київ	1104	3,3	4,9	22,2	9,4	38,9	85,7	38,9
Краматорськ	90	56,7	7,8	17,6	24,4	19,6	67,8	62,7
Львів	308	14,9	3,6	0,0	14,3	23,9	82,1	76,1
Черкаси	127	41,7	7,9	7,5	18,1	9,4	74,0	83,0

Проведений аналіз розташування виборчих дільниць на об'єктах вказує на те, що на території більшості об'єктів (54 – 45% від обстежених) розташовується одна виборча дільниця; проте, більшість дільниць (78 – 41,5% від обстежених) доступ до яких оцінювався, розташовуються по дві на 39 (32,5%

від обстежених) об'єктах; ще 45 (23,9% від обстежених) діляниць розташовано по 3 на 15 (12,5% від обстежених) об'єктах; лише на двох об'єктах розташовано по 4 діляниці.

Розподіл об'єктів, на яких розміщено виборчі діляниці серед власників, балансоутримувачів представлено на малюнку 4.

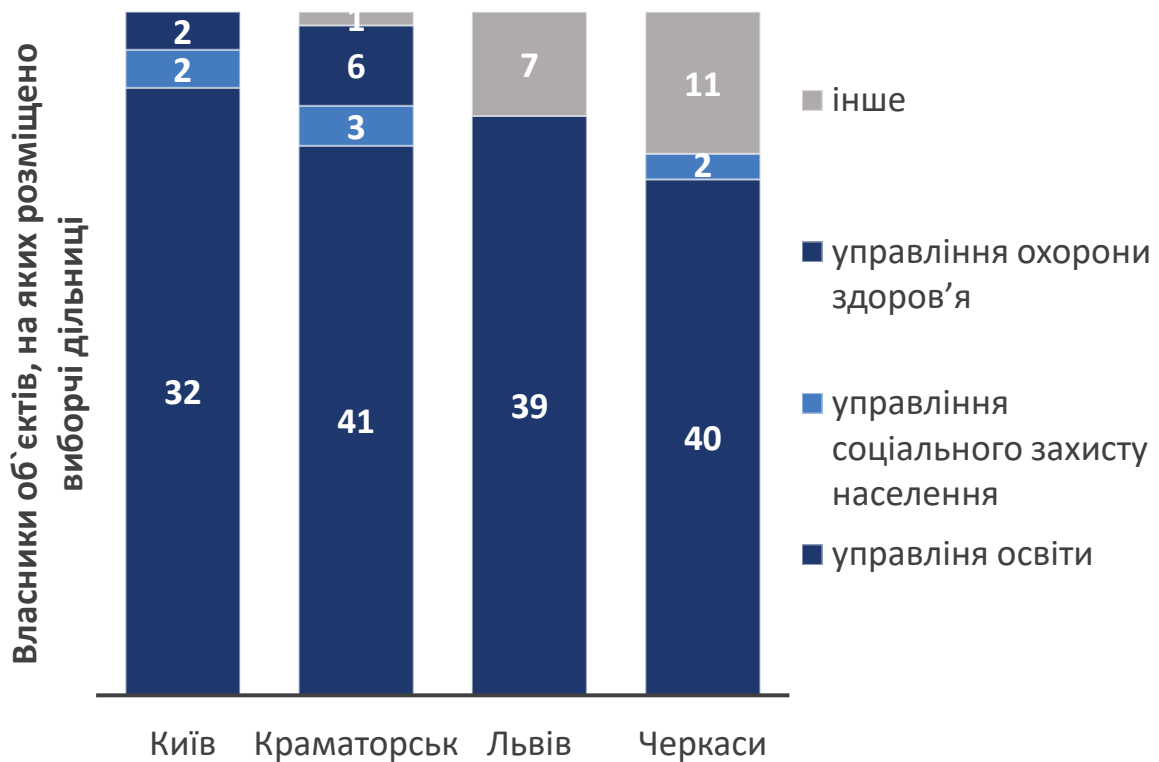


Мал. 4 Розподіл виборчих діляниці серед власників/балансоутримувачів

В результаті аналізу представленого розподілу на малюнку 4 встановлено, що: переважна більшість (151 – 81,2%) обстежених виборчих діляниць розміщено на об'єктах, які належать управлінню освіти; значно менше об'єктів належать управлінню охорони здоров'я (4,3%); (2,7%) знаходяться у власності управління соціального захисту.

Серед інших 22 (11,8%) власників об'єктів, на яких працюють виборчі діляниці:

- 13 – органи влади;
- 5 – управління культури;
- 3 – комунальна власність;
- 1 – товариство сприяння обороні України.



Мал. 5 Показники розподілу об'єктів, на яких працюють виборчі дільниці, серед власників/балансоутримувачів у містах

Аналіз представлено на малюнку 5 розподілу вказує на не репрезентативність вибірки виборчих дільниць за ознакою «власник об'єкту, на якому розміщено виборчу дільницю», оскільки перелік обстежуваних об'єктів у містах не збалансовано за цією ознакою. Так, у Львові обстежені об'єкти представлені в основному закладами освіти (85% дільниць) та комунальними закладами (15%), та зовсім не досліджувалися об'єкти управління охорони здоров'я. У Черкасах таж сама картина – відсутність обстежених об'єктів, які відносяться до власності управління охорони здоров'я.

Вищевикладене не дозволяє поширити отримані результати обстеження обраної вибірки на генеральну сукупність (робити обґрунтовані висновки про стан доступності виборчих дільниць у зазначених містах та їх порівняння). Тому пропонується подальший аналіз розглядати як результати пілотного дослідження.

II. Результати оцінювання фізичної доступності виборчих дільниць

(оцінка відповідності технічних характеристик прилеглих територій, будівель і приміщень виборчих дільниць потребам осіб з інвалідністю та інших маломобільних груп населення)

Фізична доступність виборчої дільниці для осіб з інвалідністю та мало мобільних груп населення (МГН) – це технічні характеристики об'єкту (прилеглих територій, будівель і приміщень), на якому розміщено виборчу дільницю, що визначають відсутність чи наявність фізичних бар'єрів доступу осіб з інвалідністю та МГН до виборчих дільниць.

Виходячи із припущення, що усі дільниці не можуть бути однаково доступними, було запропоновано розрізняти їх фізичну доступність за характеристиками: «доступні», «частково доступні» та «недоступні дільниці».

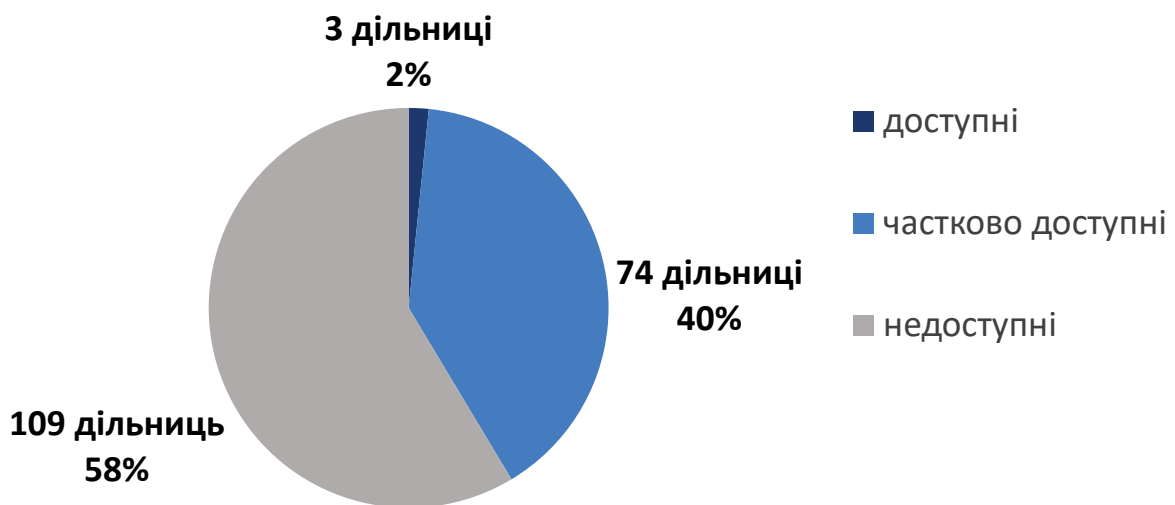
Для включення дільниці у ту чи іншу групу застосовувалися наступні критерії:

- «доступна» - якщо усі елементи об'єкту відповідають вимогам доступності;
- «частково доступна» - це:
 - якщо є незначні відхилення від вимог державних будівельних норм (ДБН). Наприклад: високий поріг, вузькі стулки двостулчатих дверей тощо;
 - коли в приміщення можна потрапити не через головний, а через альтернативний вхід (службовий, запасний, евакуаційний вихід тощо) за наявності інформативного вказівника про їх розміщення;
 - коли в приміщення можна потрапити за умови сторонньої допомоги, щоб подолати, наприклад: ненормативний стрімкий пандус, одну сходинку висотою 15-20 см при вході;
 - до приміщення можливо потрапити за умови сторонньої допомоги із застосуванням переносного пандусу та з пристосуваннями, які виконані з порушенням ДБН.
- «недоступна» дільниця – це приміщення, в якому для переміщення більшості людей з інвалідністю застосовується стороння допомога з

послугою перенесення на руках, а більшість елементів об'єкту визнані недоступними.

У результаті оцінювання технічних характеристик об'єктів виборчих дільниць (прилеглих територій, будівель і приміщень) визначено розподіл за трьома групами, що різняться за ступенем доступності (мал.6).

Розподіл дільниць за доступністю



Мал. 6. Показники розподілу дільниць за доступністю

Доступними за всіма складовими (прилегла територія, будівля, приміщення) є 3 (2% від усіх обстежених) дільниці. По одній дільниці в містах: Київ, Львів, Краматорськ.

Частково доступними визнано 74 (40% від усіх обстежених) дільниці.

З них:

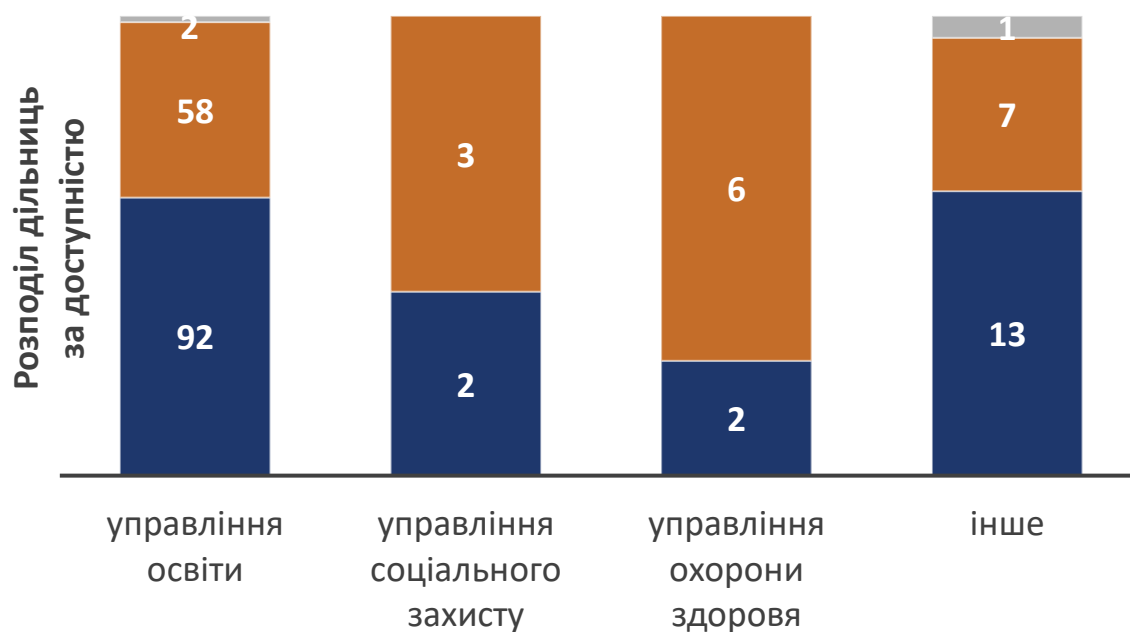
- 13 (36,1% від обстежених) дільниць у місті Києві;
- 28 (54,9%) дільниць - у місті Краматорську;
- 13 (28,3% від обстежених) - у Львові;
- 20 (37,7% від обстежених) дільниць у місті Черкаси.

Недоступними визначено 109 (58% від кількості обстежених) дільниць.

З них:

- 22 (61,1% від обстежених) дільниці у Києві;
- 22 (43,1%) дільниці у Краматорську;
- 32 (69,6%) дільниці у Львові;
- 33 (62,3% від обстежених) дільниці у місті Черкаси.

Порівняльний аналіз доступності виборчих дільниць, які розміщено на об'єктах різних форм власності представлено на малюнку 7.



Власник об'єктів, де розміщуються виборчі дільниці

■ недоступна ■ доступна частково ■ доступна

Мал. 7. Показники фізичної доступності дільниць, які розміщено на об'єктах різних форм власності

Результати порівняльного аналізу дозволяють припустити, що:

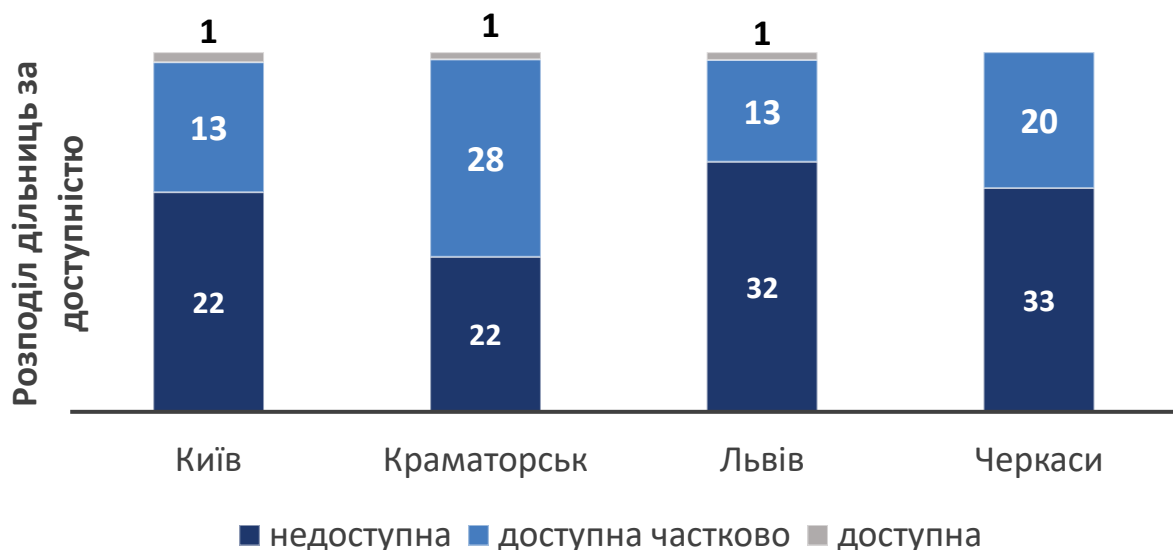
- найкращий стан доступності виборчих дільниць, які розташовані на об'єктах управління охорони здоров'я. Частка доступних та частково доступних

Звіт за результатами обстеження виборчих дільниць

частково дільниць складає (75%) проти частки недоступних виборчих дільниць (25%). Що пояснюється архітектурною пристосованістю об'єктів цього власника для обслуговування хворих громадян;

- дещо гірший стан доступності виборчих дільниць розташованих на об'єктах власниками яких є управління соціального захисту населення. Частка доступних та доступних частково дільниць складає (60%) проти частки недоступних виборчих дільниць (40%).
- у нашій вибірці “незадовільний” стан доступності виборчих дільниць виявлено на об'єктах власниками яких є управління освіти. Частка доступних та доступних частково дільниць складає (39,5%) проти частки недоступних виборчих дільниць (60,5%). Що поряд з високим (80%) відсотком дільниць, які розташовуються на освітянських об'єктах дозволяє прогнозувати загрозливу тенденцію забезпечення доступності виборчих дільниць та закладів освіти для осіб з інвалідністю та МГН, а також пропонувати, по можливості в першу чергу, виділяти ресурси для забезпечення доступності зазначених об'єктів.

Порівняльний аналіз доступності дільниць, розташованих в містах: Київ, Краматорськ, Львів та Черкаси представлено на малюнку 8.



Мал. 8. Показники доступності дільниць в різних містах

Проведений аналіз доступності виборчих дільниць для осіб з інвалідністю та інших маломобільних груп населення окрім загального низького рівня доступності об'єктів, де працюють виборчі дільниці, також вказує на різну ступінь проблеми в цих містах.

У результаті можемо припустити наступне:

- Найкращий стан доступності виборчих дільниць, які розташовані в місті Краматорськ. Частка доступних та доступних частково дільниць складає (56,9%) проти частки недоступних виборчих дільниць (43,1%).
- «Незадовільний» стан доступності виборчих дільниць у Києві та Черкасах. Частка доступних та доступних частково дільниць у Києві складає 38,9%, а у Черкасах – 37,7% проти частки недоступних виборчих дільниць 61,1% у Києві та 62,3% у Черкасах.
- Відповідно до нашої вибірки найгірший стан доступності виборчих дільниць у Львові. Частка доступних та доступних частково дільниць становить 30,5% проти частки недоступних – 69,5%.

Проте підтвердження зроблених припущень вимагає розширення вибірки обстежуваних дільниць.

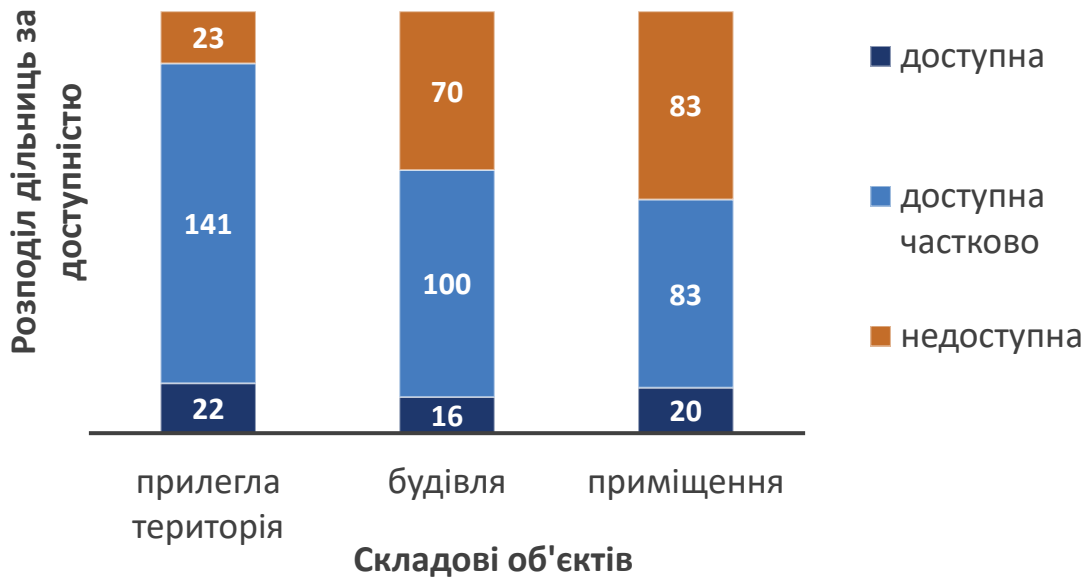
III. Результати аналізу технічних характеристик об'єктів, на яких розміщені виборчі дільниці

(дані про вплив невідповідності об'єктів технічним вимогам доступності житлових, громадських і виробничих будинків і споруд для МГН згідно нормативів державних будівельних норм (ДБН) на фізичну доступність виборчої дільниці)

3.1. Узагальнені дані щодо розподілу технічних характеристик об'єктів, на яких розміщено виборчі дільниці

Узагальнені дані щодо розподілу характеристик доступності дільниць для різних складових об'єктів (прилегла територія, будівлі, приміщення виборчої дільниці) наведені на малюнку 9. Порівняльний аналіз характеристик демонструє, що більше 44,6% приміщень та 37,6% будівель і лише 12,4% прилеглих територій не доступні для осіб з інвалідністю та МГН. Такий

розподіл характеристик доступності дільниць за різними складовими об'єктів звертає увагу на потребу першочергового переобладнання саме приміщень та будівель.



Мал. 9. Показники розподілу характеристик доступності дільниць для різних складових об'єктів

3.2. Аналіз архітектурних характеристик об'єктів, що є причинами недоступності виборчих дільниць

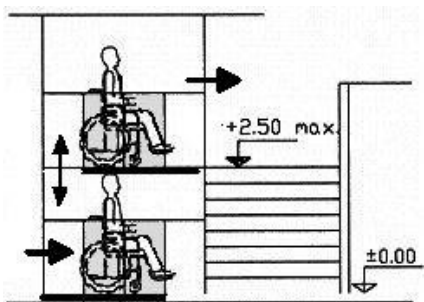
(виявлення характерних недоліків архітектурного середовища, які перешкоджають своєчасному і повному доступу до виборчих дільниць)

Недоступними визначено 109 (58% від кількості обстежених) виборчих дільниць. З них:

- 33 (30,3%) дільниця недоступна за технічними характеристиками приміщення;
- 28 (25,7%) – за характеристиками приміщення та будівлі;
- 25 (22,9%) – за характеристиками будівлі;
- 16 (14,7%) – за характеристиками усіх трьох складових об'єктів;
- 5 (4,6%) – за характеристиками приміщення та території;
- 2 (1,8%) – за технічними характеристиками прилеглої території.

Таким чином, у більшості (30,3%) випадків недоступність виборчої ділянки визначають виключно технічні характеристики приміщення та шляхи руху по будівлі. Окрім того, технічні характеристики приміщення визначають недоступність ще 49 (45%) ділянок поряд із характеристиками будівлі у 28 (25,7%) випадках, прилеглої території у 5 (4,6%) випадках, а також будівлі й прилеглої території у 16 (14,7%) випадках.

Аналіз технічних характеристик приміщень, де розміщено недоступні виборчі ділянки та шляхів руху до них, виявив наступне:

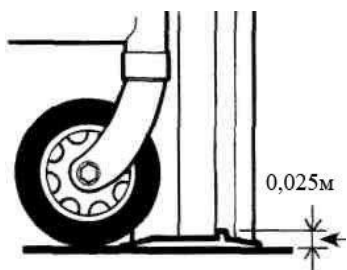


Мал. 10 Дублювання сходів ліфтовою платформою

- 53 (63,9%) з 83 виборчих ділянок, які визначені недоступними за технічними характеристиками приміщення, розміщені на другому та вище поверхах будівель необладнаних ліфтами, підйомниками та іншими засобами. Наявність справних засобів переміщення сходами осіб в кріслах колісних є визначальним чинником доступності виборчих ділянок. Проте, лише у 3 (3,6%) будівлях наявні

робочі ліфти.

- ширина робочої частини 20 входних дверей до приміщення становить менше 85 см, що не відповідає вимогам ДБН за технічною характеристикою приміщення та визначає недоступність 18,3% ділянок;
- у більшості приміщень (184) виборчих ділянок у дверному отворі відсутні перешкоди у вигляді урни, тумби, меблів тощо. Що визначає



Мал. 11 Пороги в дверних отворах повинні бути відсутні або не перевищувати 2 см.

98,9% виборчих ділянок доступними за цією характеристикою приміщення. Лише у 2 (1,1%) приміщеннях наявні вищезазначені перешкоди, які визначають недоступність виборчої ділянки;

- 11 приміщень мають пороги в дверях, що за технічними характеристиками робить недоступним 13,3% виборчих ділянок. Відповідно до ДБН пороги в дверних отворах мають бути відсутні (або не перевищувати 2 см і мати контрастне маркування).

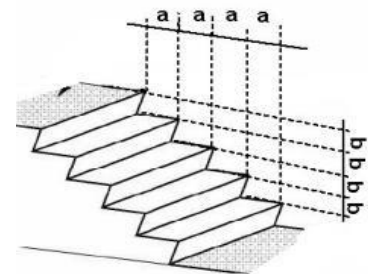
Значний (22,9%) відсоток недоступних дільниць визначено за характеристиками будівлі. Характеристики будівлі поряд з характеристиками приміщення у 28 (25,7%) випадках, приміщення й прилеглої території у 16 (14,7%) випадках визначають іще 44 (40,4%) недоступні дільниці.

На предмет наявності та відповідності встановленим нормам обстежувалися наступні елементи будівель:

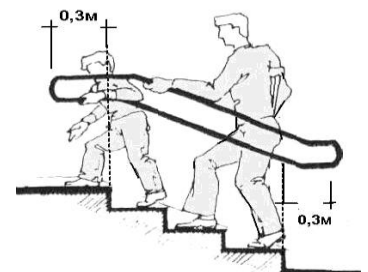
- сходи та пандуси при вході у будівлю;
- вхід у будівлю (двері, пороги, предмети-перепони);
- сходи, пандуси, ліфти, підйомні платформи та інші засоби переміщення сходами осіб в кріслах колісних на шляхах руху до приміщень, на яких розміщено виборчі дільниці;
- горизонтальні та вертикальні конструкції на шляхах руху до приміщень виборчої дільниці;
- санітарно-гігієнічні приміщення.

Порівняльний аналіз результатів обстеження сходів при вході у будівлю виявив, що недоступність виборчої дільниці визначена:

- у 21 (11,3% від усіх обстежених) випадку – через не однаковість по висоті сходинок при вході у будівлю;
- у 30 (16,1% від усіх обстежених) випадках – через відсутність маркування ребер верхньої та нижньої сходинок;
- у 26 (14% від усіх обстежених) випадках – через відсутність поручнів біля сходів;
- у 33 (17,7% від усіх обстежених) випадках – через те, що поручні не мають продовження по горизонталі як вгору, так і вниз на 30 см.;
- у 27 (14,5% від усіх обстежених) випадках – через те, що поручні не розташовані з обох боків;
- у 28 (15,1% від усіх обстежених) випадках відсутні розділові перила при ширині сходів, що перевищує 2,5 м.

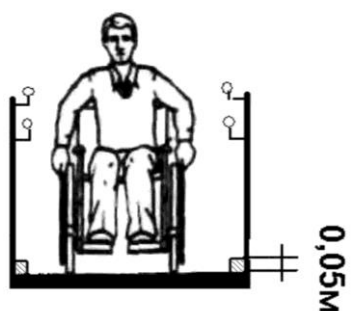
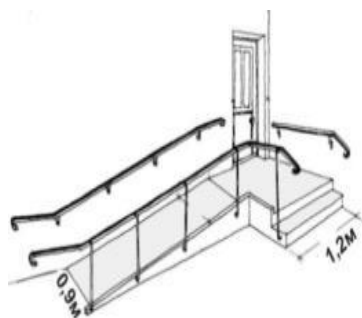


Мал.12. Однаковість по висоті сходинок



Мал.13 Поручні на сходах

Відповідно до ДБН, якщо при вході до будівлі є сходи, то вони повинні дублюватися пандусом, кут ухилу якого не має перевищувати 8% (1:12 – співвідношення висоти і довжини).



Мал. 14 Пандус та поруччя

Відсутність дублювання сходів пандусом у 12 випадках та невідповідність наявних пандусів вимогам ДБН у 40 випадках визначає недоступність 52 (47,7%) виборчих ділянок.

- Серед основних ознак невідповідності пандусу вимогам ДБН наступні:
- ухил пандусу не відповідає нормативам – 36 випадків (90% від 40);
- поруччя не встановлено з обох боків пандусу – 37 випадків (92,5% від 40);
- поруччя перил не встановлено в двох рівнях на висоті 70 см і 90 см у 100% випадків;
- поруччя мають подовження по горизонталі як вгорі, так і внизу на 30 см – 37 випадків (92,5% від 40)

3.3. Аналіз архітектурних характеристик об'єктів, що визначають часткову доступність виборчих ділянок

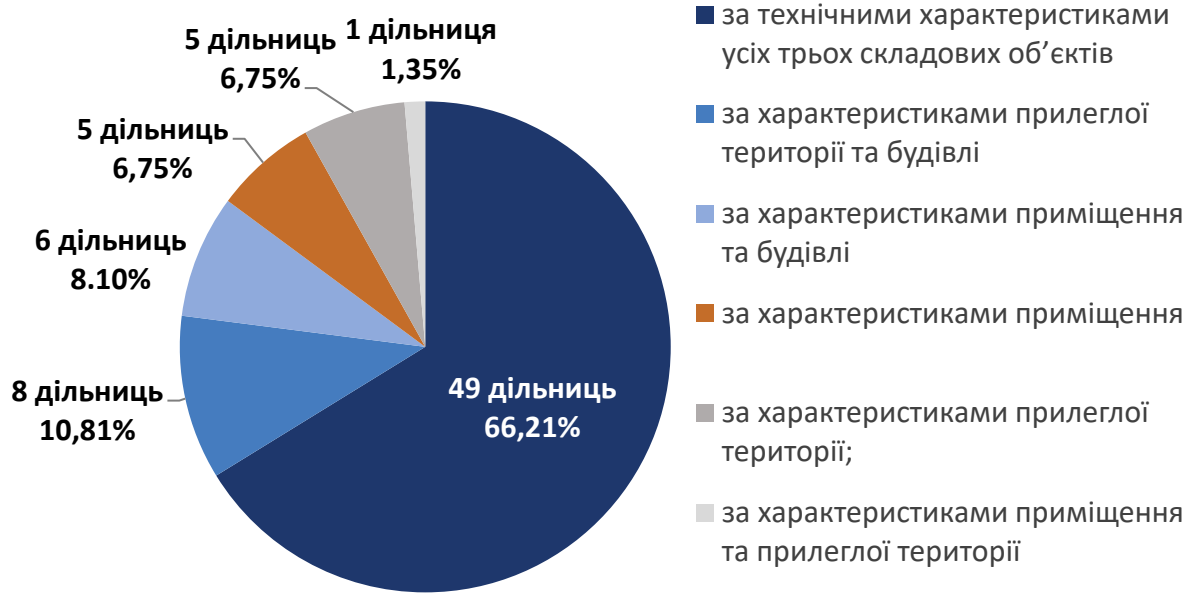
(виявлення характерних недоліків архітектурного середовища, які ускладнюють доступ до виборчих ділянок)

Частково доступними визначено 74 (40% від усіх обстежених) ділянки.

З них:

- 49 (66,21%) ділянок частково доступні за технічними характеристиками усіх трьох складових об'єктів;
- 8 (10,81%) – за характеристиками прилеглої території та будівлі;
- 6 (8,10%) – за характеристиками приміщення та будівлі;
- 5 (6,75%) – за характеристиками приміщення;
- 5 (6,75%) – за характеристиками прилеглої території;
- 1 (1,35%) – за характеристиками приміщення та прилеглої території.

Частково доступні дільниці за технічними характеристиками



Мал. 15 Показники розподілу доступності дільниць за технічними характеристиками

Висновки

(підсумки проведеного обстеження: надається висновок щодо достовірності отриманих даних; робиться припущення щодо стану робіт по створенню безбар'єрного середовища для людей з інвалідністю та МГН, можливих причин негативних явищ; надаються пропозиції щодо організації репрезентативного обстеження)

Аналіз результатів оцінювання доступності виборчих діляниць показує, що у переважній більшості випадків виборчі ділянки визнано недоступними, – 109 (58% від загальної кількості обстежених) діляниць – за характеристиками приміщення та будівлі, де вони розміщені. Лише у 3 (2% від кількості обстежених) випадках забезпечено безперешкодний доступ до виборчої ділянки особам з інвалідністю та МГН. Ще 74 (40% від усіх обстежених) ділянки визначено нами як частково доступні, - перешкоди на прилеглий території та у будівлі можуть бути подолані особами з інвалідністю та МГН лише за допомогою сторонніх осіб.

В результаті обстеження об'єктів, на яких розміщено виборчі ділянки, відповідно до вимог державних будівельних норм (ДБН) встановлено, що типовими недоліками таких об'єктів є:

- відсутність обладнаних місць для паркування автомобілів – у 72% випадків;
- пандуси, що дублюють сходи при вході у будівлю не відповідають ДБН – у 61% випадків;
- відсутність універсальних кабін туалету – у 51% випадків;
- відсутність дублювання сходів на 2 та 3 поверх ліфтом чи іншими засобами - у 95% випадків.

Даний результат обстеження вказує на недоліки у роботі по створенню безбар'єрного середовища для людей з інвалідністю та МГН власниками/балансоутримувачами об'єктів, де працюють обстежені виборчі ділянки.

Слід враховувати, що отримані результати доцільно інтерпретувати як тенденції наявності тих чи інших характеристик доступності в різних регіонах України.

Описані недоліки визначають можливі напрями подальшої роботи щодо створення умов для голосування людей з інвалідністю та МГН у приміщеннях виборчих дільниць, а саме пропозиції щодо: покращення доступу розроблено із врахуванням характеристик дільниць (розмір, власник/балансоутримувач, місце розташування); результатів обстеження доступності для осіб з інвалідністю та МГН прилеглих територій, будівель і приміщень виборчих дільниць; стратегій забезпечення їх доступу до виборчих дільниць, шляхів підвищення ефективності використання державних та недержавних ресурсів.

На першому етапі пропонується:

- 1) створити базу анкет обстежених виборчих дільниць на базі сайту ЦВК та забезпечити до неї вільний доступ;
- 2) створити умови приведення великих дільниць відповідно до вимог ДБН;
- 3) на середніх дільницях передбачити використання допоміжного обладнання та засобів для забезпечення тимчасової доступності об'єктів (наприклад розсувні апарелі).

На другому етапі пропонується:

- 1) запровадити систему обстеження виборчих дільниць по Україні. Забезпечити можливість доступу до результатів обстеження на сайті ЦВК;
- 2) забезпечити доступність усіх великих дільниць відповідно до вимог ДБН;
- 3) створити умови для забезпечення створення доступності середніх дільниць відповідно до вимог ДБН, у першу чергу тих, які розміщені на об'єктах управління охорони здоров'я, освіти, культури та органів влади;

- 4) на малих ділянках передбачити використання допоміжного обладнання та засобів для забезпечення тимчасової доступності об'єктів.

На третьому етапі пропонується:

- 1) забезпечити доступність усіх середніх ділянок відповідно до вимог ДБН;
- 2) забезпечити приведення частини малих ділянок відповідно до вимог ДБН, на решті передбачити використання допоміжного обладнання та засобів для забезпечення тимчасової доступності об'єктів.

Очікуваний результат: вільний доступ до результатів обстеження усіх зацікавлених осіб, чіткіше визначення програмних цілей, удосконалення процесів планування, управління, організація системи контролю за ефективним використанням коштів, а тому зменшення подальших витрат, забезпечення виборчих прав громадян з інвалідністю на рівні з іншими.

Інформаційні джерела

1. Конвенція про права осіб з інвалідністю. Резолюція Генеральної Асамблеї ООН № 61/106, прийнята на шістдесят першій сесії ГА ООН 2006 року (Конвенцію ратифіковано Законом України № 1767- від 16.12.2009).
2. «Стандартні правила забезпечення рівних можливостей для осіб з інвалідністю»: Резолюція Генеральної Асамблеї ООН № 48/96.
3. Рекомендація CM/Rec(2009)8 Комітету міністрів державам-членам щодо досягнення повноцінної участі завдяки Універсальному проектуванню і дизайну (Прийнята Комітетом міністрів 21 жовтня 2009 р. на 1068-му засіданні представників міністрів).
4. ДБН В.2.2-40:2018 “Інклюзивність будівель і споруд”.
5. ДСТУ-Н В.2.2-31-2011, «Настанова з облаштування будинків і споруд цивільного призначення елементами доступності для осіб з вадами зору та слуху».
6. Навчальний посібник «Інвалідність та суспільство» — заг. ред. Байда Л.Ю., Красюкова-Еннс О. В. — К., 2011.-187 с.
7. Методичний посібник «Доступність до об’єктів житлового та громадського призначення для людей з інвалідністю» видання V доповнене — К., 2012. -247 с.
8. Методичний посібник «Альбом технічних рішень обладнання елементами безперешкодного доступу людей з обмеженими фізичними можливостями до об’єктів житлово-комунального призначення» – Публічне акціонерне товариство «Український зональний науково-дослідний і проектний інститут з цивільного будівництва», 2011.– 125 с.
9. Оцінка ситуації щодо забезпечення доступу осіб з інвалідністю до виборчих та політичних процесів в Україні. – К. : Копірайт, 2015. – 88 с., с. 54-55.
10. Звіт за результатами аудиту виборчих дільниць Полтавської області щодо їх доступності для осіб з інвалідністю та інших маломобільних груп населення. – К., 2016. – 72 с., с. 32-33.
11. Методика проведення аудиту доступності об’єктів, на яких розташовані виборчі дільниці. – К. : Копірайт, 2016. – 54 с.

12. «Забезпечення доступності споруд для людей з інвалідністю» [Електронний ресурс] Українська Гельсінська спілка з прав людини, <https://helsinki.org.ua/advices/zabezpechennya-dostupnosti-sporud-dlya-lyudej-z-invalidnistyu/>
13. Achieving full participation through Universal Design, Council of Europe Publishing, 2009.

Перелік обстежених виборчих дільниць

№ п/п	Номер дільниці	Розмір дільниці	Адреса
м. Київ			
1.	800036	велика	вул. Академіка Заболотного, 144, м. Київ, 03143 (школа № 236, спортивний зал)
2.	800037	велика	вул. Академіка Заболотного, 144, м. Київ, 03143 (школа № 236, 1-й поверх, коридор)
3.	800050	велика	вул. Маршала Якубовського, 7Г, м. Київ, 03191 (спеціалізована школа №220, вестибюль)
4.	800051	велика	вул. Маршала Якубовського, 7Г, м. Київ, 03191 (спеціалізована школа №220, спортивний зал)
5.	800057	середня	вул. Сеченова, 9, м. Київ, 03127 (школа-інтернат №9, вестибюль)
6.	800066	середня	просп. Голосіївський, 36, м. Київ, 03039 (спеціалізована школа №85, вестибюль)
7.	800070	велика	вул. Васильківська, 12, м. Київ, 03040 (спеціалізована школа №15, рожевий зал, 1-й поверх)
8.	800071	велика	вул. Васильківська, 12, м. Київ, 03040 (спеціалізована школа №15, спортивний зал, 1-й поверх)
9.	800079	велика	вул. Антоновича, 130, м. Київ, 03150 (школа №37, коридор, 3-й поверх)
10.	800118	велика	просп. Бажана Миколи, 34А, м. Київ, 02140 (Ліцей "Інтелект", коридор, 1-й поверх)
11.	800149	велика	вул. Декабристів, 8А, м. Київ, 02068 (спеціалізована школа №302, фойє, 2-й поверх)
12.	800150	велика	вул. Декабристів, 8А, м. Київ, 02068 (спеціалізована школа №302, фойє, 2-й поверх)
13.	800217	велика	вул. Бальзака Оноре де, 8Г, м. Київ, 02225 (школа №264, коридор, 1-й поверх)
14.	800246	мала	вул. Закревського Миколи, 37Б, м. Київ, 02217 (школа №247, рекреація, 1 поверх)
15.	800257	середня	вул. Градинська, 6Б, м. Київ, 02222 (школа № 308, коридор, 1-й поверх)
16.	800433	мала	просп. Соборності, 12В, м. Київ, 02105 (гімназія №167, вестибюль, ліва сторона, 1-й поверх)
17.	800456	мала	вул. Миколайчука Івана, 17А, м. Київ, 02152 (школа №195, коридор, 1-й поверх)
18.	800467	мала	вул. Березняківська, 34, м. Київ, 02098 (школа №228, їдальня, ліва сторона, 1-й поверх)
19.	800481	мала	вул. Йорданська, 24А, м. Київ, 04210 (школа №211, спортивна зала)
20.	800502	велика	просп. Оболонський, 2Б, м. Київ, 04210 (школа №219, хол)
21.	800564	середня	вул. Полярна, 8В, м. Київ, 04201 (школа №285, спортивна зала)
22.	800601	велика	вул. Бастіонна, 7, м. Київ, 01014 (школа №133, актова зала, 2-й поверх)

Звіт за результатами обстеження виборчих дільниць

23.	800616	середня	бульв. Лесі Українки, 32А, м. Київ, 01042 (школа №84, їдальня, 2-й поверх)
24.	800667	велика	просп. Правди, 64Г, м. Київ, 04108 (школа №242, ліве крило, вестибюль)
25.	800722	велика	вул. Зодчих, 22, м. Київ, 03194 (школа №196, рекреація, 1-й поверх)
26.	800753	велика	вул. Тулузи, 6, м. Київ, 03162 (ліцей "ЕКО" №198, спортзал)
27.	800791	велика	вул. Єфремова Академіка, 21А, м. Київ, 03179 (школа №304, коридор, хол)
28.	800906	середня	вул. Шутова Полковника, 13, м. Київ, 03067 (Центр професійної освіти інформаційних технологій, поліграфії та дизайну)
29.	801012	середня	вул. Олени Теліги, 35А, м. Київ, 04086 (будинок культури "Юний Артемовець", читальний зал, 1-й поверх)
30.	800089	велика	вул. Урлівська, 19Б, м. Київ, 02095 (спеціалізована школа "Логос" ім. Г. Гонгадзе №329, коридор, 1-й поверх)
31.	800090	велика	вул. Урлівська, 19Б, м. Київ, 02095 (спеціалізована школа "Логос" ім. Г. Гонгадзе №329, коридор, 1-й поверх)
32.	800091	велика	вул. Урлівська, 19Б, м. Київ, 02095 (спеціалізована школа "Логос" ім. Г. Гонгадзе №329, коридор, 1-й поверх)
33.	800969	мала	вул. Хмельницького Богдана, 37/1, м. Київ, 01030
34.	801053	мала	Київський міський клінічний ендокринологічний центр, вул. Рейтарська, 22, м. Київ, 01034
35.	800975	середня	вул. Саксаганського, 100, м. Київ, 01032 (Центральна районна поліклініка, хол, 1-й поверх)
36.	801002	мала	просп. Перемоги, 25А, м. Київ, 03055 (бібліотека імені Т. Шевченка, вестибюль, 1-й поверх)
м. Краматорськ			
37.	140970	велика	вул. Леоніда Бикова, 7, м. Краматорськ, Донецька обл., 84320 (школа №16, вестибюль, 2-й поверх)
38.	140971	велика	вул. Леоніда Бикова, 7, м. Краматорськ, Донецька обл., 84320 (школа №16, вестибюль, 1-й поверх)
39.	140972	велика	вул. Леоніда Бикова, 7, м. Краматорськ, Донецька обл., 84320 (школа №16, вестибюль, 3-й поверх)
40.	140977	велика	вул. Архангельська, 11, м. Краматорськ, Донецька обл., 84306 (Краматорська українська гімназія, коридор, 2-й поверх)
41.	140978	велика	вул. Софіївська, 136, смт Біленьке, м. Краматорськ, Донецька обл., 84318 (школа №26, коридор, 1-й поверх)
42.	140979	велика	вул. Софіївська, 136, смт Біленьке, м. Краматорськ, Донецька обл., 84318 (школа №26, коридор, 1-й поверх)
43.	140980	велика	вул. Софіївська, 136, смт Біленьке, м. Краматорськ, Донецька обл., 84318 (школа №26, коридор, 2-й поверх)
44.	140981	велика	вул. Софіївська, 136, смт Біленьке, м. Краматорськ, Донецька обл., 84318 (школа №26, мала спортивна зала)
45.	140982	велика	вул. Волховська, 1, смт. Ясногірка, м. Краматорськ, Донецька обл., 84391 (школа №30, коридор, 3-й поверх)
46.	140983	велика	вул. Волховська, 1, смт. Ясногірка, м. Краматорськ, Донецька обл., 84391 (школа №30, коридор, 2-поверх)
47.	140989	середня	вул. Перепелиці, 39, смт. Малотаранівка, м. Краматорськ, Донецька обл., 84314 (школа №13, вестибюль, 2-й поверх)

Національна Асамблея людей з інвалідністю України

48.	140990	середня	вул. Перепелиці, 39, смт. Малотаранівка, м. Краматорськ, Донецька обл., 84314 (школа №13, коридор, 1-й поверх)
49.	140992	мала	вул. Кемеровська, 31А, м. Краматорськ, Донецька обл., 84308 (бібліотека №13 імені Івана Франка, зала обслуговування)
50.	140993	велика	вул. Катерини Білокур, 14, м. Краматорськ, Донецька обл., 84308 (школа №31, спортивна зала, 1-й поверх)
51.	140994	велика	вул. Катерини Білокур, 14, м. Краматорськ, Донецька обл., 84308 (школа №31, коридор, 2-й поверх)
52.	140995	велика	вул. Михайла Горяйнова, 45, м. Краматорськ, Донецька обл., 84302 (школа №23, вестибюль, 1-й поверх)
53.	140996	велика	вул. Михайла Горяйнова, 45, м. Краматорськ, Донецька обл., 84302 (школа №23, спортивна зала, 2-й поверх)
54.	140998	велика	вул. Тріумфальна, 9, м. Краматорськ, Донецька обл., 84302 (школа №11, вестибюль, 1-й поверх)
55.	141001	велика	вул. Райдужна, 13, м. Краматорськ, Донецька обл., 84303 (школа №1, фойє, 1-й поверх)
56.	141002	середня	вул. Велика Садова, 99, м. Краматорськ, Донецька обл., 84302 (Краматорський машинобудівний коледж Донбаської державної машинобудівної академії, 2-поверх, к.222)
57.	141003	середня	вул. Велика Садова, 99, м. Краматорськ, Донецька обл., 84302 (Краматорський машинобудівний коледж Донбаської державної машинобудівної академії, читальна зала)
58.	141015	велика	вул. Маяковського, 19, м. Краматорськ, Донецька обл., 84333 (школа №15, столова)
59.	141016	середня	вул. Маяковського, 19, м. Краматорськ, Донецька обл., 84333 (школа №15, їдальня)
60.	141017	велика	вул. Маяковського, 19, м. Краматорськ, Донецька обл., 84333 (школа №15, вестибюль, 2-й поверх)
61.	141020	велика	вул. Ювілейна, 6, м. Краматорськ, Донецька обл., 84301 (Краматорський професійний ліцей №42, коридор, 1-й поверх)
62.	141021	велика	вул. Ювілейна, 6, м. Краматорськ, Донецька обл., 84301 (Краматорський професійний ліцей №42, коридор, 2-й поверх)
63.	141022	велика	вул. Двірцева, 57А, м. Краматорськ, Донецька обл., 84331 (школа №8, молодший корпус, 1-й поверх)
64.	141023	велика	вул. Двірцева, 57А, м. Краматорськ, Донецька обл., 84331 (школа №8, молодший корпус, 2-й поверх)
65.	141024	велика	вул. Двірцева, 57А, м. Краматорськ, Донецька обл., 84331 (школа №8, старший корпус, 2-й поверх)
66.	141032	велика	вул. Ювілейна, 62, м. Краматорськ, Донецька обл., 84301 (ДПТНЗ "Краматорський центр професійно - технічної освіти", хол, 1-й поверх)
67.	141033	велика	вул. Ювілейна, 62, м. Краматорськ, Донецька обл., 84301 (ДПТНЗ "Краматорський центр професійно - технічної освіти", хол, 2-й поверх)
68.	141037	велика	вул. Ювілейна, 46, м. Краматорськ, Донецька обл., 84301 (школа №35, спортивна зала)
69.	141039	велика	вул. Ювілейна, 46, м. Краматорськ, Донецька обл., 84301 (школа №35, мала спортивна зала, 1-й поверх)
70.	141040	велика	вул. Ювілейна, 46, м. Краматорськ, Донецька обл., 84301 (школа №35, велика спортивна зала, 1-й поверх)

Звіт за результатами обстеження виборчих дільниць

71.	141045	середня	бульв. Машинобудівників, 36, м. Краматорськ, Донецька обл., 84313 (Краматорський технологічний технікум, читальна зала, 2-й поверх)
72.	141046	середня	вул. Академічна, 72, м. Краматорськ, Донецька обл., 84313 (Донбаська державна машинобудівна академія, 1-й корпус, хол)
73.	141047	середня	вул. Академічна, 72, м. Краматорськ, Донецька обл., 84313 (Донбаська державна машинобудівна академія, 1-й корпус, рекреація)
74.	140999	велика	вул. Велика Садова, 75, м. Краматорськ, Донецька обл., 84302 (школа №6, коридор, 2-й поверх)
75.	141000	велика	вул. Велика Садова, 75, м. Краматорськ, Донецька обл., 84302 (школа №6, спортивна зала, 2-й поверх)
76.	141026	велика	вул. Паркова, 62, м. Краматорськ, Донецька обл., 84301 (Міжрегіональне вище професійне будівельне училище м. Краматорська, навчальний корпус, вестибюль)
77.	141027	велика	вул. Паркова, 62, м. Краматорськ, Донецька обл., 84301 (Міжрегіональне вище професійне будівельне училище м. Краматорська, навчальний корпус, хол)
78.	140997	мала	вул. Шкільна, 9, м. Краматорськ, Донецька обл., 84302 (міський палац культури імені Леніна, театральна частина)
79.	141004	мала	вул. Молодіжна, 1, м. Краматорськ, Донецька обл., 84328 (клуб "Надія", фойє)
80.	141048	середня	пл. Миру, 1, м. Краматорськ, Донецька обл., 84313 (палац культури і техніки "НКМЗ", читальна зала, 2-й поверх)
81.	141013	середня	вул. Конрада Гампера, 5, м. Краматорськ, Донецька обл., 84307 (КП "ДРУАС", актовa зала, 1-й поверх)
82.	141053	мала	Комунaльний заклад охорони здоров'я "Обласний клінічний протитуберкульозний диспансер", вул. Архипа Куїнджі, 1А, м. Краматорськ, Донецька обл., 84333
83.	141054	мала	Комунaльна лікувально-профілактична установа "Міська психіатрична лікарня м. Краматорська", вул. Катерини Білокур, 1А, м. Краматорськ, Донецька обл., 84308
84.	141055	мала	Комунaльна медична установа "Міська лікарня №2", вул. Дніпровська, 14, м. Краматорськ, Донецька обл., 84306
85.	141056	мала	Комунaльна медична установа "Міська лікарня №3", вул. Героїв України, 17, м. Краматорськ, Донецька обл., 84301
86.	141057	мала	Комунaльна медична установа "Міська лікарня №1", вул. Олекси Тихого, 17, м. Краматорськ, Донецька обл., 84307
87.	141010	мала	вул. Центральна, 5, м. Краматорськ, Донецька обл., 84307 (кінотеатр "Машинобудівник", фойє, 1-й поверх)
м. Львів			
88.	461848	велика	вул. Карпінського, 2/4, м. Львів, Львівська обл., 79013 (Національний університет "Львівська політехніка", ауд.215, 2-й поверх)
89.	461850	середня	вул. Гоголя М., 17, м. Львів, Львівська обл., 79007 (Лицей №52 ім. М. Лобачевського Львівської міської ради, актовa зала)
90.	461852	середня	вул. Театральна, 15, м. Львів, Львівська обл., 79008 (школа №62, спортивна зала)
91.	461853	велика	просп. Свободи, 16, м. Львів, Львівська обл., 79008 (школа №62, каб.218)

Національна Асамблея людей з інвалідністю України

92.	461870	середня	вул. Снопківська, 47, м. Львів, Львівська обл., 79011 (Львівський коледж ТІ ДНУ залізничного транспорту ім. академіка В. Лазаряна, актові зали)
93.	461883	середня	вул. Бортнянського Д., 30/32, м. Львів, Львівська обл., 79039 (Львівський коледж м'ясної та молочної промисловості НУХТ, спортивний зал)
94.	461916	велика	вул. Кульчицької О., 2, м. Львів, Львівська обл., 79054 (Технологічний коледж Національного університету "Львівська політехніка", вестибюль)
95.	461917	велика	вул. Кульчицької О., 2, м. Львів, Львівська обл., 79054 (Технологічний коледж Національного університету "Львівська політехніка", фойє актові зали)
96.	461927	середня	вул. Вахнянина А., 29, м. Львів, Львівська обл., 79017 (Центр творчості дітей та юнацтва Галичини, кімната 321, 3-й поверх (права сторона))
97.	461928	середня	вул. Вахнянина А., 29, м. Львів, Львівська обл., 79017 (Центр творчості дітей та юнацтва Галичини, кімната 326, 3-й поверх)
98.	461966	велика	вул. Ринок, 4, м. Винники, м. Львів, Львівська обл., 79495 (дитяча школа мистецтв, актовий зал, 1-й поверх)
99.	461998	велика	вул. Кавалерідзе І., 15, м. Львів, Львівська обл., 79066 (середня загальноосвітня школа №95, коридор, 1-й поверх)
100.	461999	велика	вул. Кавалерідзе І., 15, м. Львів, Львівська обл., 79066 (середня загальноосвітня школа №95, коридор, 1-й поверх)
101.	462009	велика	вул. Скорини Ф., 34, м. Львів, Львівська обл., 79031 (середня загальноосвітня школа №86, актові зали, 2-й поверх)
102.	462010	велика	вул. Скорини Ф., 34, м. Львів, Львівська обл., 79031 (середня загальноосвітня школа №86, спортивний зал, 2-й поверх)
103.	462011	велика	вул. Скорини Ф., 34, м. Львів, Львівська обл., 79031 (середня загальноосвітня школа №86, вестибюль, 2-й поверх)
104.	462030	велика	вул. Скорини Ф., 34, м. Львів, Львівська обл., 79031 (середня загальноосвітня школа №86, вестибюль, 1-й поверх)
105.	462027	велика	вул. Гашека Я., 13, м. Львів, Львівська обл., 79031 (середня загальноосвітня школа №32, коридор, 1-й поверх)
106.	462028	велика	вул. Гашека Я., 13, м. Львів, Львівська обл., 79031 (середня загальноосвітня школа №32, коридор, 2-й поверх)
107.	462029	велика	вул. Гашека Я., 13, м. Львів, Львівська обл., 79031 (середня загальноосвітня школа №32, коридор, 3-й поверх)
108.	462037	велика	вул. Антоновича В., 47, м. Львів, Львівська обл., 79018 (Центр дитячої творчості "Веселка", актовий зал, 1-й поверх)
109.	462061	велика	вул. Володимира Великого, 12, м. Львів, Львівська обл., 79053 (Львівський коледж ДУ інформаційно-комунікаційних технологій, хол, 1-й поверх)
110.	462062	велика	вул. Володимира Великого, 12, м. Львів, Львівська обл., 79053 (Львівський коледж ДУ інформаційно-комунікаційних технологій, хол, 1-й поверх)
111.	462066	велика	вул. Володимира Великого, 55А, м. Львів, Львівська обл., 79053 (Ліцей №2 Львівської міської ради, хол, 1-й поверх)
112.	462067	велика	вул. Володимира Великого, 55А, м. Львів, Львівська обл., 79053 (ліцей №2 Львівської міської ради, хол, 1-й поверх)
113.	462096	велика	вул. Хімічна, 7, м. Львів, Львівська обл., 79019 (школа №22, хол, 2-й поверх)

Звіт за результатами обстеження виборчих дільниць

114.	462107	велика	вул. Масарика Т., 9, м. Львів, Львівська обл., 79020 (школа №43, фойє, 1-й поверх)
115.	462108	велика	вул. Масарика Т., 9, м. Львів, Львівська обл., 79020 (школа №43, їдальня, 1-й поверх)
116.	462125	велика	вул. Творча, 1, м. Львів, Львівська обл., 79037 (школа №99, хол, ліве крило, 1-й поверх)
117.	462126	велика	вул. Творча, 1, м. Львів, Львівська обл., 79037 (школа №99, хол, праве крило, 1-й поверх)
118.	462127	велика	вул. Творча, 1, м. Львів, Львівська обл., 79037 (школа №99, спортзал, 2-й поверх)
119.	462128	велика	вул. Грінченка Б., 4А, м. Львів, Львівська обл., 79037 (Будинок школяра, зала засідань, 1-й поверх)
120.	462154	середня	вул. Грінченка Б., 4А, м. Львів, Львівська обл., 79037 (Будинок школяра, спортивна кімната, 1-й поверх)
121.	462130	велика	вул. Ветеранів, 11, м. Львів, Львівська обл., 79007 (Гімназія "Престиж", хол, 1-й поверх)
122.	462131	середня	вул. Ветеранів, 11, м. Львів, Львівська обл., 79007 (Гімназія "Престиж", хол, 2-й поверх)
123.	462133	середня	вул. Клепарівська, 11, м. Львів, Львівська обл., 79007 (Львівський кооперативний коледж економіки і права, актова зала, 1-й поверх)
124.	462137	велика	вул. Порічкова, 4, м. Львів, Львівська обл., 79069 (Ліцей №38 Львівської міської ради, хол, 1-й поверх)
125.	462138	велика	вул. Порічкова, 4, м. Львів, Львівська обл., 79069 (Ліцей №38, хол, 2-й поверх)
126.	462148	велика	вул. Сухомлинського, 16, смт. Брюховичі, м. Львів, Львівська обл., 79491 (Львівський регіональний інститут державного управління НАДУ, хол, 2-й поверх)
127.	461859	середня	вул. Сербська, 15, м. Львів, Львівська обл., 79008 (ЛКП "Старий Львів", актова зала)
128.	461922	велика	вул. Грушевського М., 73, смт Рудне, м. Львів, Львівська обл., 79493 ("Народний дім смт Рудне", актовий зал)
129.	461969	середня	вул. Шевченка, 5, м. Винники, м. Львів, Львівська обл., 79495 (Народний дім, актовий зал, 1-й поверх)
130.	461982	велика	вул. Дністерська, 16, м. Львів, Львівська обл., 79035 (ЛКП "Дністер", актова зала)
131.	461996	велика	вул. Сихівська, 14, м. Львів, Львівська обл., 79066 (ТЗОВ ЖЕП "Стимул-Сихів", актова зала, 2-й поверх)
132.	462085	велика	вул. Кульпарківська, 131, м. Львів, Львівська обл., 79071 (ЛКП "Південне", актова зала, 2-й поверх)
133.	462149	велика	вул. Володимира Івасюка, 2, смт Брюховичі, м. Львів, Львівська обл., 79491 (Комунальна установа "Народний дім смт Брюховичі", актовий зал, 1-й поверх)
м. Черкаси			
134.	710975	велика	вул. Хрещатик, 218, м. Черкаси, Черкаська обл., 18002 (школа №17, корпус 1, фойє 1-й поверх)
135.	710978	велика	вул. Богдана Хмельницького, 118, м. Черкаси, Черкаська обл., 18015 (школа №12, мала спортивна зала)
136.	710979	велика	вул. Богдана Хмельницького, 118, м. Черкаси, Черкаська обл., 18015 (школа №12, велика спортивна зала)

Національна Асамблея людей з інвалідністю України

137.	710980	велика	вул. Благовісна, 280, м. Черкаси, Черкаська обл., 18005 (Фізико-математичний ліцей, актова зала)
138.	710983	велика	вул. Благовісна, 280, м. Черкаси, Черкаська обл., 18005 (Фізико-математичний ліцей, актова зала)
139.	710984	велика	вул. Кривалівська, 16, м. Черкаси, Черкаська обл., 18005 (школа №4, рекреація)
140.	710985	велика	вул. Кривалівська, 16, м. Черкаси, Черкаська обл., 18005 (школа №4, рекреація)
141.	710986	велика	вул. Кривалівська, 16, м. Черкаси, Черкаська обл., 18005 (Школа №4, актова зала)
142.	710990	велика	вул. Героїв Дніпра, 27, м. Черкаси, Черкаська обл., 18021 (гімназія №31, I поверх)
143.	710994	велика	вул. Різдва, 60, м. Черкаси, Черкаська обл., 18005 (школа №5, хол)
144.	710997	велика	вул. В'ячеслава Чорновола, 243/1, м. Черкаси, Черкаська обл., 18028 (Черкаський державний бізнес-коледж, гуртожиток, актова зала)
145.	711001	велика	вул. Юрія Ілленка, 52, м. Черкаси, Черкаська обл., 18022 (гімназія №9, вестибюль, 1-й поверх)
146.	711002	велика	вул. Різдва, 60, м. Черкаси, Черкаська обл., 18005 (школа №5, коридор, 1-й поверх)
147.	711013	велика	вул. Юрія Ілленка, 52, м. Черкаси, Черкаська обл., 18022 (гімназія №9, спортивна зала)
148.	711014	велика	вул. Юрія Ілленка, 52, м. Черкаси, Черкаська обл., 18022 (гімназія №9, рекреація)
149.	711018	велика	вул. Героїв Дніпра, 27, м. Черкаси, Черкаська обл., 18021 (гімназія №31, рекреація)
150.	711019	велика	вул. Героїв Дніпра, 27, м. Черкаси, Черкаська обл., 18021 (гімназія №31, рекреація, 1-й поверх)
151.	711023	велика	вул. Гагаріна, 91, м. Черкаси, Черкаська обл., 18021 (школа №34, вестибюль, 1-й поверх)
152.	711024	велика	вул. Гагаріна, 91, м. Черкаси, Черкаська обл., 18021 (школа №34, вестибюль, 1-й поверх)
153.	711025	велика	вул. Різдва, 60, м. Черкаси, Черкаська обл., 18005 (школа №5, спортивна зала)
154.	711026	велика	вул. Хрещатик, 218, м. Черкаси, Черкаська обл., 18002 (школа №17, їдальня)
155.	711033	велика	вул. Онопрієнка, 4, м. Черкаси, Черкаська обл., 18034 (Черкаський професійний автодорожній ліцей, фойє)
156.	711042	велика	вул. Смілянська, 132, м. Черкаси, Черкаська обл., 18029 (Комунальний заклад "Черкаський обласний центр роботи з обдарованими дітьми ЧОР", фойє)
157.	711047	велика	вул. Хоменка, 14/1, м. Черкаси, Черкаська обл., 18008 (колегіум "Берегиня", фойє)
158.	711048	велика	вул. Хоменка, 14/1, м. Черкаси, Черкаська обл., 18008 (колегіум "Берегиня", фойє)
159.	711050	мала	вул. Віталія Вергая, 14/1, м. Черкаси, Черкаська обл., 18029 (школа №26, фойє)
160.	711051	мала	вул. Віталія Вергая, 14/1, м. Черкаси, Черкаська обл., 18029 (школа №26, фойє)

Звіт за результатами обстеження виборчих дільниць

161.	711052	мала	вул. Віталія Вергая, 14/1, м. Черкаси, Черкаська обл., 18029 (школа №26, фойє)
162.	711062	велика	вул. Героїв Майдану, 10, м. Черкаси, Черкаська обл., 18024 (школа №32, спортивна зала старшої школи)
163.	711063	велика	вул. Героїв Майдану, 10, м. Черкаси, Черкаська обл., 18024 (школа №32, зала хореографії)
164.	711064	велика	вул. Героїв Майдану, 10, м. Черкаси, Черкаська обл., 18024 (школа №32, спортивна зала №2)
165.	711068	велика	бульв. Шевченка, 79, м. Черкаси, Черкаська обл., 18031 (Черкаський національний університет імені Богдана Хмельницького, фойє)
166.	711069	велика	вул. Гоголя, 123, м. Черкаси, Черкаська обл., 18031 (школа №6, мала спортивна зала)
167.	711070	велика	вул. Університетська, 62А, м. Черкаси, Черкаська обл., 18031 (школа №19, спортивна зала)
168.	711071	велика	вул. Університетська, 62А, м. Черкаси, Черкаська обл., 18031 (школа № 19, їдальня)
169.	711072	велика	вул. Гоголя, 123, м. Черкаси, Черкаська обл., 18031 (школа №6, спортивна зала)
170.	711073	велика	бульв. Шевченка, 79, м. Черкаси, Черкаська обл., 18031 (Черкаський національний університет імені Богдана Хмельницького, фойє)
171.	711075	велика	вул. Святотроїцька, 68, м. Черкаси, Черкаська обл., 18001 (гімназія №1, спортивна зала)
172.	711076	велика	вул. Байди Вишневецького, 58, м. Черкаси, Черкаська обл., 18000 (спеціалізована школа №3, вестибюль)
173.	711103	велика	вул. Гагаріна, 91, м. Черкаси, Черкаська обл., 18021 (школа №34, вестибюль, 1-й поверх)
174.	711015	велика	вул. Гвардійська, 7/5, м. Черкаси, Черкаська обл., 18003 (Територіальний центр соціальної допомоги, фойє, 1-й поверх)
175.	711036	мала	вул. Менделєєва, 11, м. Черкаси, Черкаська обл., 18009 (Комунальний заклад "Черкаський геріатричний пансіонат" Черкаської обласної ради, фойє)
176.	710976	велика	вул. Смілянська, 21, м. Черкаси, Черкаська обл., 18002 (Комунальне підприємство "Кінотеатр "Україна" Черкаської міської ради, фойє, ліва сторона)
177.	710977	велика	вул. Смілянська, 33, м. Черкаси, Черкаська обл., 18002 (Палац дитячої та юнацької творчості, 1-й поверх)
178.	710981	середня	вул. Хрещатик, 196, м. Черкаси, Черкаська обл., 18002 (Черкаська обласна філармонія, фойє 1 поверх)
179.	710988	велика	бульв. Шевченка, 333, м. Черкаси, Черкаська обл., 18016 (Черкаський державний технологічний університет, корпус 10, фойє, 1-й поверх)
180.	710989	велика	бульв. Шевченка, 333, м. Черкаси, Черкаська обл., 18016 (Черкаський державний технологічний університет, корпус 10, актова зала)
181.	711004	велика	бульв. Шевченка, 460, м. Черкаси, Черкаська обл., 18016 (Черкаський державний технологічний університет, учбове приміщення, вестибюль)

Національна Асамблея людей з інвалідністю України

182.	711065	середня	вул. Прикордонника Лазаренка, 6, м. Черкаси, Черкаська обл., 18029 (приміщення виробничого цеху Черкаситеплокомуненерго, спортивна зала)
183.	711066	середня	вул. Прикордонника Лазаренка, 6, м. Черкаси, Черкаська обл., 18029 (приміщення виробничого цеху Черкаситеплокомуненерго, спортивна зала)
184.	711074	середня	вул. Хрещатик, 195, м. Черкаси, Черкаська обл., 18001 (Черкаська обласна організація Товариства сприяння обороні України, фойє, 1-й поверх)
185.	711078	велика	вул. Благовісна, 170, м. Черкаси, Черкаська обл., 18001 (Муніципальний центр розвитку, адміністративна будівля, актова зала)
186.	711079	середня	вул. Благовісна, 170, м. Черкаси, Черкаська обл., 18001 (Муніципальний центр розвитку, адміністративна будівля, фойє)



Global Expertise. Local Solutions.
Sustainable Democracy.

IFES | 2011 Crystal Drive, 10th Floor | 10th Floor | Arlington, VA 22202 | www.IFES.org